
RAPPORT
Arkeologisk utredning
väg 373
Stockbäcken

Piteå socken
Piteå kommun
Norrbottens län
Västerbotten

Lars Backman
Charlotta Sanell

November 2003

NORRBOTTENS MUSEUM

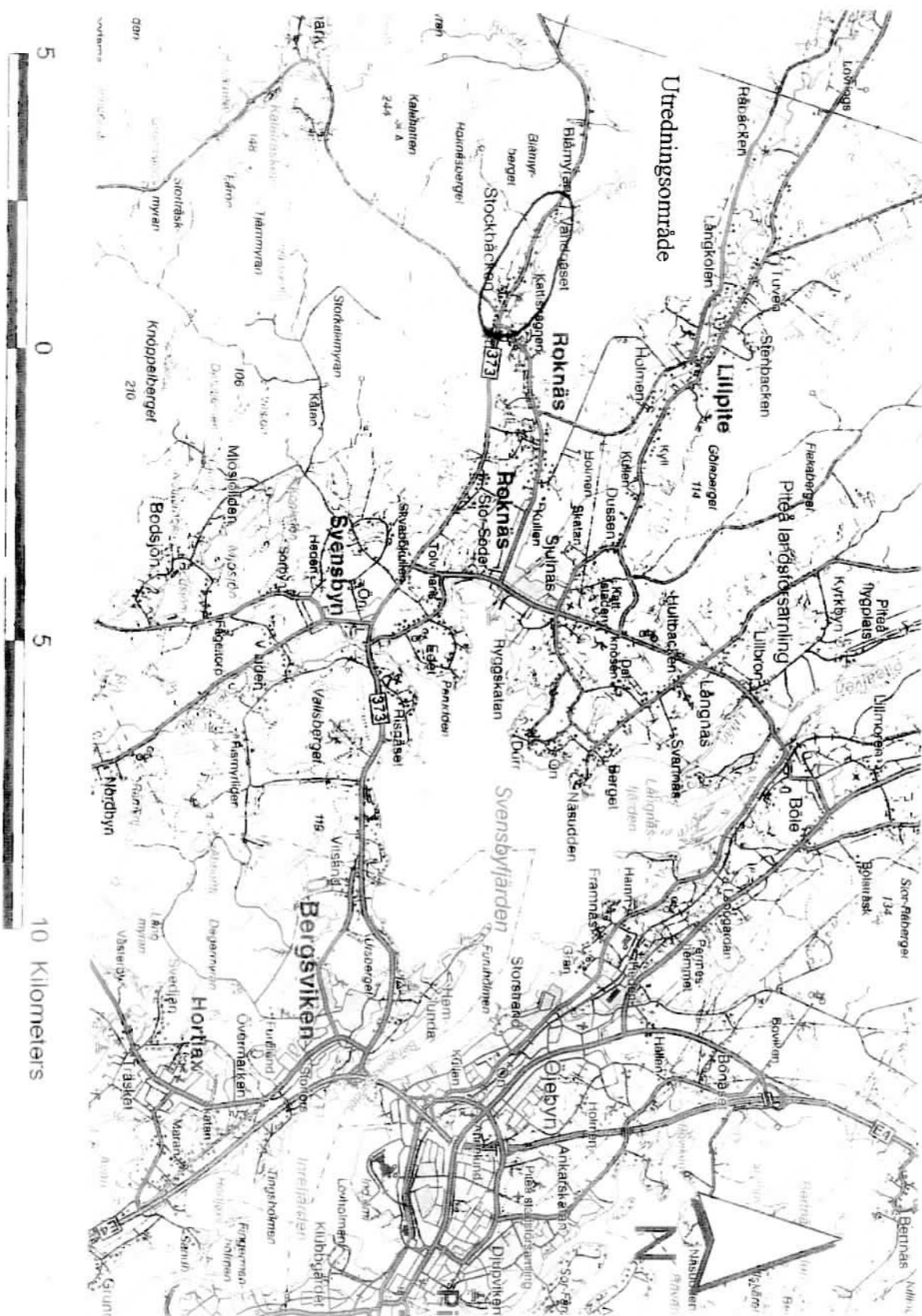
Dnr 2003/0517

Innehållsförteckning

Översiktskarta	Sid 3
Resultat sammanfattning	Sid 4
Bakgrund	Sid 4
Syfte	Sid 4
Metod	Sid 4
Områdets utsträckning, topografi och vegetation	Sid 4
Kulturlandskap och fornlämningsbild	Sid 5
Resultat	Sid 5
-Alternativ 1	Sid 5
-Alternativ 2	Sid 5
-Alternativ 3	Sid 6
Slutsatser och sammanfattning	Sid 7
Tekniska och administrativa uppgifter	Sid 8
Bilagor	
Utdrag ur fornminnes registret	Sid 9
Beskrivningar	Sid 11

Översiktskarta med utredningsområdet markerat

Kartblad : 24K 1 J
Skala 1 : 100 000



Rapport, väg 373 Stockbäcken

Resultat sammanfattning

Vid arkeologisk utredning i Stockbäcken påträffades, en boplatsgrop, en fåbodlämning, en äldre bruksväg, en stengårdsgård inom områdena för breddning och nya sträckningar av väg 373 genom Stockbäcken.

Bakgrund

Vägverket planerar att bredda väg 373 eller alternativt bygga ny väg söder respektive norr om Stockbäcken. Denna utredning redovisar fornlämningar och andra kulturspår i området. Länsstyrelsen i norrbottens län har lämnat i uppdrag till Norrbottens museum (Lst dnr 431-18930-03) att utreda om det finns fornlämningar eller andra kulturspår inom undersökningsområdena. Dessutom skall den kända fornlämningen, RAÄnr 1121, Piteå socken, avgränsas och en tidigare registrerad husgrund markeras på kartan. Utredningsansvarig är Lars Backman, Norrbottensmuseum. Fältarbetet har utförts av Charlotta Sanell och Anna Jacobsson. Rapporten har sammanställts av Charlotta Sanell.

Syfte

Utredningen skall enligt arbetsplanen (nbn dnr 2003/0517) ta reda på de kända fornlämningarnas utsträckning och konstatera om ytterligare fornlämningar eller andra kulturspår finns inom utredningsområdet, dvs inom de tre olika vägalternativen.

Metod

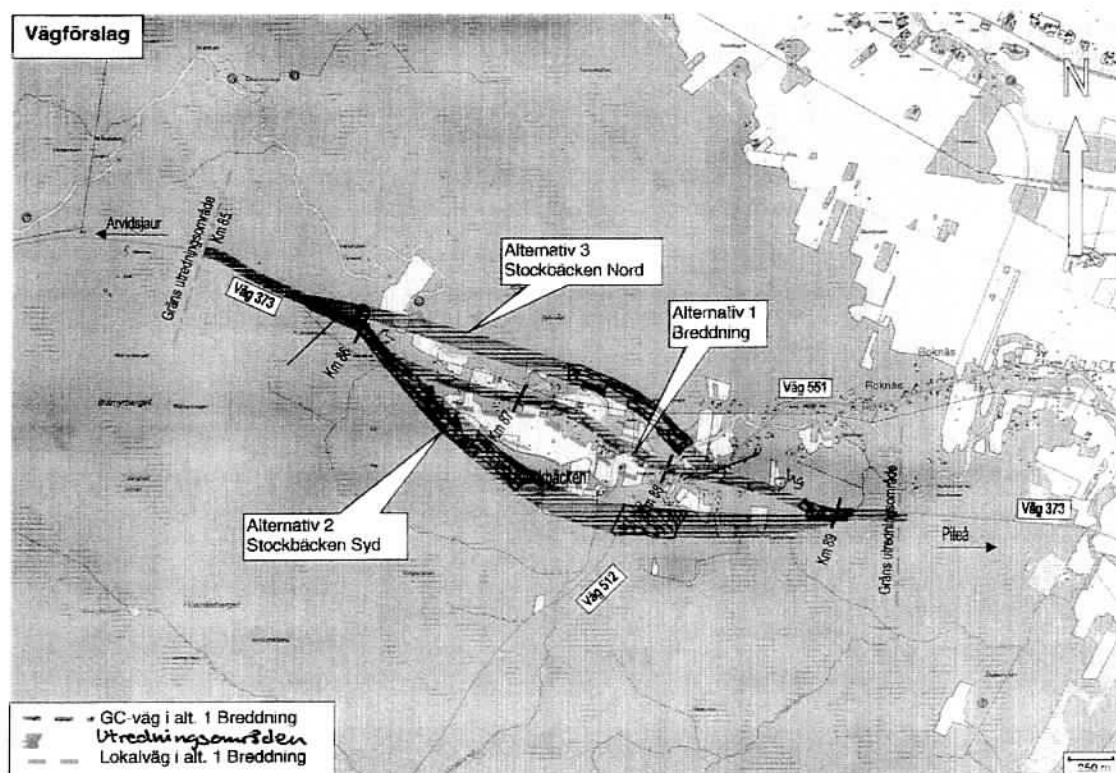
Området genomgicks och terrängrekognoserades. Med hjälp av jordsond kontrollerades markprofilen vid behov. Fornlämningar och andra kulturspår samt provgropar inom utredningsområdet beskrevs och mättes in med hjälp av GPS.

Områdets utsträckning, topografi och vegetation

Utredningsområdet är 366 700km² stort. inom dessa har länsstyrelsen avgränsat fyra områden av särskilt intresse.

Området är till största delen relativt flackt och domineras av fuktig blandskog och igenväxande ängs och åkermark. Mellan och intill dessa ytor finns småblockiga moränryggar. Aktuella utredningsområden ligger på en höjd av 45-65 m.ö.h.

Vägalternativ och utredningsområden



Kulturlandskap och fornlämningsbild

De berörda kartbladen 24K 0h och 24K 2h genomsöktes 1989 vid ordinarie fornminnesinventering. Inom utredningsområdet markerades då en husgrund. Utanför utredningsområdet registrerades en förhistorisk boplats och en fäbodlämning.

Resultat

Alternativ 1: breddning av befintlig väg och ny lokalväg. Inga tidigare kända fornlämningar. Intill och söder om väg 373 ligger en välbyggd stenmur (7259921/1746696-7259897/1746802) mellan vägen och en skogsbeklädd moränhöjd. Muren är 0,5-1m bred och 0,8m hög. Murens ursprungliga funktion är okänd. Idag växer en klippt björkhäck längs delar av muren.

Inga fornlämningar har iakttagits längs alternativ 1.

Alternativ 2: Ny väg söder om byn. Inga tidigare kända fornlämningar och ca 250m till den tidigare registrerade förhistoriska boplatsen (RAÄnr 1121, Piteå sn) som ligger på en sandig avsats mellan en småblockig höjd och en myr.

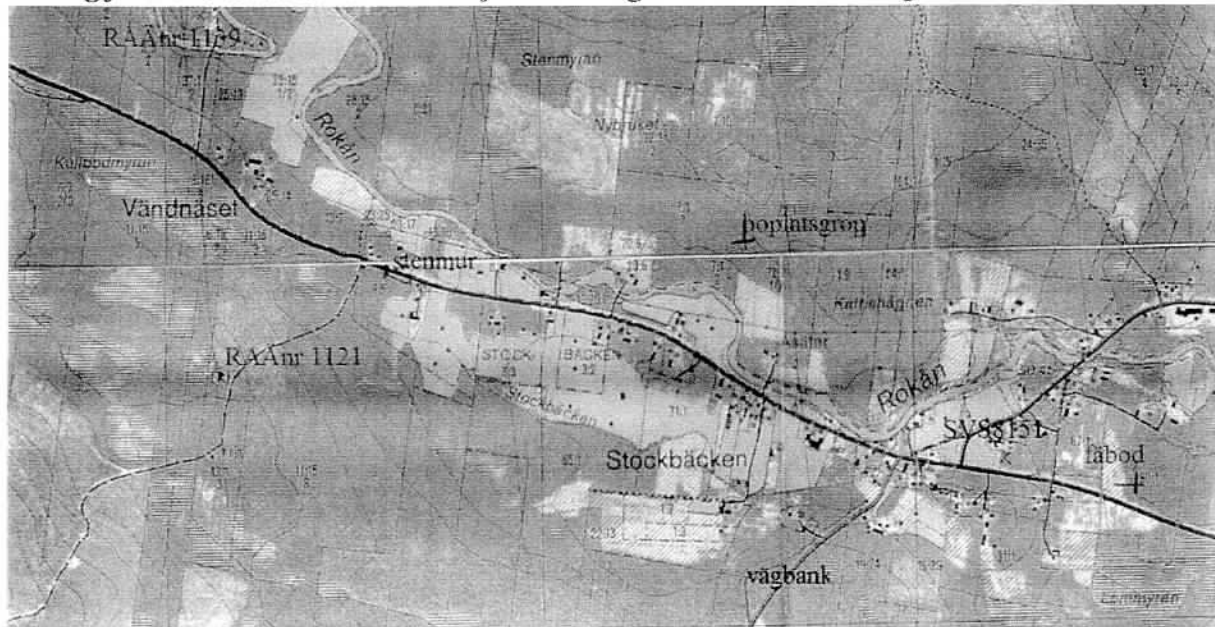
Boplatsen (RAÄnr1121) begränsas av en småblockig höjdrygg i norr och har ingen förlängning inom utredningsområdet. Ett mindre sandigt och flackt område intill och söder om Stockbäcken undersöktes noggrant med sond och spade. Inga spår av förhistoriska aktiviteter kunde iakttagas vid undersökningen, på skogsbilvägen eller i en husbehovstakt

intill vägen. I övrigt domineras området av fuktig skogsmark och blockiga moränhöjder.

Intill och V om väg 512 går en äldre bruksväg (7259025/1747562- 7259170/1747592- 7259285/1747840) den är 3m bred och ligger på en utplanad avsats i NV-sluttning. På båda sidor om vägen finns grävda diken 0,5-1m breda och 0,3m djupa.

Inga fornlämningar har iakttagits längs alternativ 2.

Utdrag från ekonomiska kartan med fornlämningar och andra kulturspår markerade



Alternativ 3: Ny väg norr om byn och Rokån. Inga tidigare kända fornlämningar. En husgrund, markerad på fornlämningsöversikten och en bebyggelse lämning i SVS-databas ligger inom utredningsområdet. En fäbodlämning (RAÄnr 1139, Piteå sn) ligger ca 250 norr om utredningsområdet.

“Bebyggelse lämningen” i SVS-databas, består av en 8m lång stenrad. Stenradens funktion är okänd, men är troligen inte en bebyggelse lämning.

Husgrunden som markerats på fornlämningsöversikten är däremot både välbygd och ålderdomlig. På platsen finns tre husgrunder, två med källargrop och två med spismursrest. Husgrunderna verkar inte ha samband med myrodlingen intill. Troligen är husgrunderna lämningar efter en fäbod. 50-100 m OSO om grunderna. på krönpartiet av moränhöjd finns spår av husbehovsstentäkt, i form av kilade stenblock och flisor.

Beskrivning:

Husgrund 1 (7259363/1748591) är 6x4m (NNO-SSV) 0,1-0,5m hög och 0,6m bred av delvis huggen natursten. I NO är en spismursrest 2x2m och 0,3m hög av sand och sten. I grunden är en källargrop, 2x2m och 0,5m djup. Grunden är beväxt med lövsly och ett 10-tal stua granar och tallar.

13m SV

Husgrund 2 (7259351/1748571) är 5x4m (N-S) 0,4-0,5m hög och 1m bred av delvis huggen natursten. I V är en öppning, 1m bred. Grunden är beväxt med små tallar och enar.

3m S

Husgrund som består av en källargrop, 2x2m (N-S) och 1,2m djup. I SV begränsas gropen av en jord och stenvall, 2m bred och 0,1- 0,5m hög. Grunden är beväxt med 2 granar, lövsly, enbuskar och en liten tall.

På Rokåns norra sida, på en sandig avsats mellan myr och blockig höjd, registrerades en boplatzgrop.

Beskrivning:

Boplatzgrop (7260030/1747544), oval, 3x2m (NNO-SSV) och 0,3m djup. I gropens mitt är en upphöjning, 0,2m hög. Gropen omges av en vall, 2m bred och 0,1m hög. Vid provstick i gropen framkom ett tjockt blekjordslager och kol, sot. Vallen är beväxt med ett 10-tal tallar.

Längs alternativ 3 finns två fornlämningsplatser, med tre husgrunder respektive 1 boplatzgrop.

Slutsatser och sammanfattning

Vid föreliggande utredning påträffades två fornlämningslokaler längs alternativ 3 och kulturspåren längs alternativ 1. Den sammantagna bedömningen gör att alternativ 2, dvs en ny väg söder om byn Stockbäcken är det bästa alternativet ur kulturhistorisk synpunkt då den sträckningen gör minst påverkan på kulturmiljön.

Tekniska och administrativa uppgifter

Vägverket Region Norr Mattias Broström Box 809 971 25 LULEÅ Dnr	uppdragsgivare
Länsstyrelsen i Norrbotten Ann-Christin Burman 97186 LULEÅ Tel: 0920-96000 Dnr: 431-15595-03	beslut om utredning
Norrbottens museum Anna Jacobsson Charlotta Sanell Lars Backman Box 266 97108 LULEÅ Tel: 0920- 243500 Dnr: 2003/0517	utredning fältarbete fältarbete och rapport ansvarig
Piteå Piteå Roknäs 24K:SO 24K:08 24K:27 45-65 x:7260030/y:1747544	kommun socken fastighet gröna kartan ekonomisk karta meter över havet koordinater (boplatsgrop)
366 700m ² Stenålder och nyare tid Boplatsgrop, fäbod, färdväg, stenmur	undersökt yta datering objekt/ kulturspår fynd nr
32 tim 16 tim	förberedelsetid fältarbetstid rapporttid
User grid: WGS 84	GPS

(R) + R

5904/3 RO Nr 1/21

Blad: 212 1/2
1/2 1/2 1/2

Art: (Skärvelensförekomst och Do-
Plantslag:)

Koordinat: x
y 70 m. o. h

Antal: 3
Fastighet: 806125 512

Famn:
Orientering:

Terräng: 1/ svagt VNV-stående sandig mark.
Skogsmark (byggarens skog).

Beskrivning: 1. Skivstenförekomst i be-
gränsning, 80 x 30 m (S-V) på
ganska strandvall i en ång och
den är påträffad i skogsmark som
är skogen med skogsmark
förekomst i området
bunden i området SV om det
(S-V)

2. Bopligröpa minst 2,5 m
lång och 0,2 m djup
utgrävd av en vall
br och 0,1 m i diameter

Sakord: 1/ = 62.000 H 1, 2/ Bopligröpa 3/ Bopligröpa 1

1 270 ggr med nr 3 - Gröp och vall
är starkt skadad av skogsharvning

2 i Kant i Kant 270 ggr med nr 3

3 Bopligröpa minst 2 m
djup och 0,1 m i diameter
smigren av en vall 1,5
2 m br och 0,1 m h. Kraftigt förstörd
i gröp och vall av skogsmark

tabill och N om nr 2 syns en
röd berym, i berymmspåret inom
en 1,3 x 0,8 m stor gk
21 m 20 ggr om 2 är en vertikala gröp 2,5 m
2 m (NV-SÖ) och 0,1 m dj. Tältgröp!

1/ Ingenting av röpningsmark i V.

Kommentar: Bopligröpan är starkt förstörd
förstörd pga skogsharvning. På detta ställe
redovisas (R) på tryckt karta.

Tidigare anteckningar

x-0s (Fd fäbod)

890928 ju Nr 1139

Blad: 24K 2j
Lillpite sv
(240 29)

Sakord: Fäbodl ?

A Art: (Fäbodlämning)

Koordinat: x
y

5.5 m. o. h.

F Antal: Rognäs 3⁵ och 24²⁻¹

F Namn:

C Orientering

T Terräng: Flacka snediga avsättningar
invid å. Skogsmark (Narskog) och
igenväxande tomtmark.

E Beskrivning: Fäbodlämningar inom ett 100 x
90 m st område. Dessa utgörs av
3 stensatta källargropar, 5 x 4 -
5 x 5 m och 1,1 - 1,4 m dj. I området
finns även ett antal diffusa gropar.
En fäbodstuga står kvar.
På ekonomisk karta rekog-
noserad 1945 är 7 fäbodbyggnad-
er markerade.

Kommentar:

Tidigare anteckningar:

Ekonomisk karta tryckt 1947

Datum: 19-11-26

**BLANKETT FÖR REGISTRERING AV FORNLÄMNINGAR OCH ÖVRIGA KULTURLÄMNINGAR I
FORNMINNESREGISTRET (FMIS) OCH SKOG & HISTORIA (S&H)**

1) IDENTITET RAA

Tillfällig arbetsidentitet <i>RBI</i>
RAA-nummer
Socken, landskap <i>Piteå Västerbotten</i>

2) KARTBLAD

<i>24K 2g</i>
<i>Lillpite 50</i>

3) IDENTITET S&H

Objektnummer
Församling
Kommun
Län

4) INVENTERARE

Namn <i>Charlotta Sanell</i>	Inventeringsdatum <i>2003-10-13</i>
---------------------------------	--

5) KOORDINATER

X: <table border="1"><tr><td>7</td><td>2</td><td>6</td><td>0</td><td>0</td><td>3</td><td>0</td></tr></table>	7	2	6	0	0	3	0	Y: <table border="1"><tr><td>1</td><td>7</td><td>4</td><td>7</td><td>5</td><td>4</td><td>4</td></tr></table>	1	7	4	7	5	4	4
7	2	6	0	0	3	0									
1	7	4	7	5	4	4									

6) SAKORD S&H

--

7) BESKRIVNING

<i>Boplatsgröp, oval, 3x2 m (NNO-SSV) och 0,1-0,3 m djup. Omgiven av en vall, 2 m bred och 0,1 m hög. Vid provstick i gropens mitt framkom blekjord och kol.</i>

forts. sid 4

8) SKADOR PÅ LÄMNING

9) VEGETATION PÅ LÄMNING

<i>10-tal tallar, mossa och bärnis</i>

10) VEGETATIONSBILD	11) SENTIDA SKADOR	12) FÖREKOMST AV KULTURPRÄGLAD VEGETATION																
<table border="1"> <tr><td>Heia området igenplanterat</td></tr> <tr><td>Igenplanterat – hänsyn till lämningarna</td></tr> <tr><td>Spontan igenväxning (eller gammelskog) med träd och sly på lämningarna</td></tr> <tr><td>Spontan igenväxning (eller gammelskog) utan träd och sly på lämningarna</td></tr> <tr><td>Ej skogbeväxt</td></tr> <tr><td>Uppgift saknas</td></tr> </table>	Heia området igenplanterat	Igenplanterat – hänsyn till lämningarna	Spontan igenväxning (eller gammelskog) med träd och sly på lämningarna	Spontan igenväxning (eller gammelskog) utan träd och sly på lämningarna	Ej skogbeväxt	Uppgift saknas	<table border="1"> <tr><td>Skador orsakade av stormfällning eller rotsprängning</td></tr> <tr><td>Skador orsakade av skogsmaskiner eller väganläggningar</td></tr> <tr><td>Övriga skador</td></tr> <tr><td> </td></tr> <tr><td>Förekomst av grova lövträd</td></tr> </table>	Skador orsakade av stormfällning eller rotsprängning	Skador orsakade av skogsmaskiner eller väganläggningar	Övriga skador		Förekomst av grova lövträd	<table border="1"> <tr><td>Hamlade träd, vårdträd</td></tr> <tr><td>Fruktträd, bär- och prydnadsväxter, trädgårdsväxter</td></tr> <tr><td>Båda kategorierna</td></tr> <tr><td> </td></tr> <tr><td>Vårdas aktivt genom röjning, bete eller liknande åtgärder</td></tr> </table>	Hamlade träd, vårdträd	Fruktträd, bär- och prydnadsväxter, trädgårdsväxter	Båda kategorierna		Vårdas aktivt genom röjning, bete eller liknande åtgärder
Heia området igenplanterat																		
Igenplanterat – hänsyn till lämningarna																		
Spontan igenväxning (eller gammelskog) med träd och sly på lämningarna																		
Spontan igenväxning (eller gammelskog) utan träd och sly på lämningarna																		
Ej skogbeväxt																		
Uppgift saknas																		
Skador orsakade av stormfällning eller rotsprängning																		
Skador orsakade av skogsmaskiner eller väganläggningar																		
Övriga skador																		
Förekomst av grova lövträd																		
Hamlade träd, vårdträd																		
Fruktträd, bär- och prydnadsväxter, trädgårdsväxter																		
Båda kategorierna																		
Vårdas aktivt genom röjning, bete eller liknande åtgärder																		

13) TRADITION

14) TERRÄNG

<i>Sandig avsats i sv-sluttning av moränhöjd, intill myr.</i>

15) ORIENTERING

16) HÖJD ÖVER HAVET

Min	m.ö.h.
Max	m.ö.h.

17) NAMN

Namn för kartavisering	Alternativa namn
------------------------	------------------

18) SKYLTVING AV LÄMNING

<input type="checkbox"/> Skyttad av Skogsvårdsstyrelsen	<input type="checkbox"/> Skyttad av annan organisation	<input type="checkbox"/> Ej skyttad
---	--	-------------------------------------

19) INVENTERARENS KOMMENTAR

20) SKADESTATUS

<input checked="" type="checkbox"/> Välbevarad
<input type="checkbox"/> Restaurerad
<input type="checkbox"/> Skadad
<input type="checkbox"/> Övertäckt
<input type="checkbox"/> Förstörd
<input type="checkbox"/> Uppgift saknas

21) UNDERSÖKNINGSSTATUS

<input checked="" type="checkbox"/> Ej undersökt
<input type="checkbox"/> Totalundersökt
<input type="checkbox"/> Delundersökt
<input type="checkbox"/> Uppgift saknas

22) LÄGE

<input checked="" type="checkbox"/> Ursprungligt läge
<input type="checkbox"/> Ursprungligt läge – numera flyttad
<input type="checkbox"/> Nuvarande läge – hitflyttad
<input type="checkbox"/> Uppgift om
<input type="checkbox"/> Ej återfunnen

23) NOGGRANNHET LÄGE/UTBREDNING

<input type="checkbox"/> Osäker position
<input type="checkbox"/> Osäker utbredning

24) KARTUNDERLAG

<input type="checkbox"/> Ortofoto
<input type="checkbox"/> Fastighetskartan/ Ekonomiska kartan
<input type="checkbox"/> Flygstråksbild
<input type="checkbox"/> Historisk karta
<input type="checkbox"/> Skala 1:10 000
<input type="checkbox"/> Skala 1:20 000

25) MÄTMETOD

<input type="checkbox"/> Manuell
<input type="checkbox"/> DGPS
<input checked="" type="checkbox"/> GPS
<input type="checkbox"/> RTK-GPS
<input type="checkbox"/> Totalstation

26) KART-AVISERING

<input checked="" type="checkbox"/> Fastighetskartan
<input type="checkbox"/> Terrängkartan
<input type="checkbox"/> Vägkartan
<input type="checkbox"/> Fjällkartan
<input type="checkbox"/> Översiktskartan
<input type="checkbox"/> Ingen avisering

27) NAMN-AVISERING

<input type="checkbox"/> Fastighetskartan
<input type="checkbox"/> Terrängkartan
<input type="checkbox"/> Vägkartan
<input type="checkbox"/> Fjällkartan
<input type="checkbox"/> Översiktskartan

28) UPPLYSNINGSTEXT

<input type="checkbox"/> Fastighetskartan
<input type="checkbox"/> Terrängkartan
<input type="checkbox"/> Vägkartan
<input type="checkbox"/> Fjällkartan
<input type="checkbox"/> Översiktskartan

29) KOMMENTAR KRING INMÄTNING OCH BESKRIVNING

30) LÄMNINGSTYP OCH EGENSKAPSVÅRDEN

Antal 1	Lämningstyp <i>boplatsgrupp</i>			
Egenskapsvärde <i>oval</i>	Egenskapsvärde	Egenskapsvärde	Egenskapsvärde	
Egenskapsvärde	Egenskapsvärde	Egenskapsvärde	Egenskapsvärde	

31) SAMMANSATT LÄMNINGSTYP OCH EGENSKAPSVÅRDEN

Sammansatt lämningstyp				
Antal	Lämningstyp	Egenskapsvärde	Egenskapsvärde	Egenskapsvärde
Antal	Lämningstyp	Egenskapsvärde	Egenskapsvärde	Egenskapsvärde
Antal	Lämningstyp	Egenskapsvärde	Egenskapsvärde	Egenskapsvärde
Antal	Lämningstyp	Egenskapsvärde	Egenskapsvärde	Egenskapsvärde
Antal	Lämningstyp	Egenskapsvärde	Egenskapsvärde	Egenskapsvärde
Antal	Lämningstyp	Egenskapsvärde	Egenskapsvärde	Egenskapsvärde
Antal	Lämningstyp	Egenskapsvärde	Egenskapsvärde	Egenskapsvärde

32) ANTIKVARISK BEDÖMNING

<input checked="" type="checkbox"/> Fast formlämning	Antikvarisk kommentar
<input type="checkbox"/> Övrig kulturhistorisk lämning	
<input type="checkbox"/> Ej kulturhistorisk lämning	
<input type="checkbox"/> Bevakas	
<input type="checkbox"/> Ej bedömd i fält	
GRANSKNING FÖR FMIS	
Platsledare, namn <i>Charlotta Sanell</i>	Datum <i>2003-10-13</i>

33) KONTROLL FÖR S&H

Namn	Datum
------	-------

**BLANKETT FÖR REGISTRERING AV FORNLÄMNINGAR OCH ÖVRIGA KULTURLÄMNINGAR I
FORNMINNESREGISTRET (FMIS) OCH SKOG & HISTORIA (S&H)**

1) IDENTITET RAA

Tillfällig arbetsidentitet <i>RH1-3</i>
RAA-nummer
Socken, landskap <i>Piteå Västerbotten</i>

2) KARTBLAD

<i>24K Oh</i>
<i>Kakamark NO</i>

3) IDENTITET S&H

Objektnummer
Församling
Kommun
Län

4) INVENTERARE

Namn <i>Charlotta Sanell</i>	Inventeringsdatum <i>2003-10-13</i>
------------------------------	--

5) KOORDINATER

X: <table border="1"><tr><td>7</td><td>2</td><td>5</td><td>9</td><td>3</td><td>6</td><td>3</td></tr></table>	7	2	5	9	3	6	3	Y: <table border="1"><tr><td>1</td><td>7</td><td>4</td><td>8</td><td>5</td><td>9</td><td>1</td></tr></table> <i>(den nordligaste husgrunden)</i>	1	7	4	8	5	9	1
7	2	5	9	3	6	3									
1	7	4	8	5	9	1									

6) SAKORD S&H

--

7) BESKRIVNING

<i>Fåbod, lämning efter trälig fåbod som består av 3 husgrunder</i>
<i>Husgrund 1, rektangulär, 6x4m (NNO-SSV) av delvis muggen sten i NO är spismursrest, 2x2m och 0,3 m hög. I grunden är en källargrop 2x2m och 0,5 m djup.</i>
<i>13m SV om 1 är: (7259351/1748571)</i>
<i>Husgrund 2, rektangulär, 5x4m (N-S) av delvis muggen</i> forts. sid 4

8) SKADOR PÅ LÄMNING

<i>2: grunden skadad i N</i>

9) VEGETATION PÅ LÄMNING

<i>1: lövsky, tallplanter 2: småtallar, enbuskar</i>
<i>3: enbuskar, 2 granar, lövsky, 1 liten tall</i>

10) VEGETATIONSBILD	11) SENTIDA SKADOR	12) FÖREKOMST AV KULTURPRÄGLAD VEGETATION																
<table border="1"> <tr><td>Heila området igenplanterat</td></tr> <tr><td>Igenplanterat – hänsyn till lämningarna</td></tr> <tr><td>Spontan igenväxning (eller gammelskog) med träd och sly på lämningarna</td></tr> <tr><td>Spontan igenväxning (eller gammelskog) utan träd och sly på lämningarna</td></tr> <tr><td>Ej skogbeväxt</td></tr> <tr><td>Uppgift saknas</td></tr> </table>	Heila området igenplanterat	Igenplanterat – hänsyn till lämningarna	Spontan igenväxning (eller gammelskog) med träd och sly på lämningarna	Spontan igenväxning (eller gammelskog) utan träd och sly på lämningarna	Ej skogbeväxt	Uppgift saknas	<table border="1"> <tr><td>Skador orsakade av stormfällning eller rotsprängning</td></tr> <tr><td>Skador orsakade av skogsmaskiner eller vägranläggningar</td></tr> <tr><td>Övriga skador</td></tr> <tr><td> </td></tr> <tr><td>Förekomst av grova lövträd</td></tr> </table>	Skador orsakade av stormfällning eller rotsprängning	Skador orsakade av skogsmaskiner eller vägranläggningar	Övriga skador		Förekomst av grova lövträd	<table border="1"> <tr><td>Hamlade träd, vårdträd</td></tr> <tr><td>Fruktträd, bär- och prydnadsväxter, trädgårdsväxter</td></tr> <tr><td>Båda kategorierna</td></tr> <tr><td> </td></tr> <tr><td>Vårdas aktivt genom röjning, bete eller liknande åtgärder</td></tr> </table>	Hamlade träd, vårdträd	Fruktträd, bär- och prydnadsväxter, trädgårdsväxter	Båda kategorierna		Vårdas aktivt genom röjning, bete eller liknande åtgärder
Heila området igenplanterat																		
Igenplanterat – hänsyn till lämningarna																		
Spontan igenväxning (eller gammelskog) med träd och sly på lämningarna																		
Spontan igenväxning (eller gammelskog) utan träd och sly på lämningarna																		
Ej skogbeväxt																		
Uppgift saknas																		
Skador orsakade av stormfällning eller rotsprängning																		
Skador orsakade av skogsmaskiner eller vägranläggningar																		
Övriga skador																		
Förekomst av grova lövträd																		
Hamlade träd, vårdträd																		
Fruktträd, bär- och prydnadsväxter, trädgårdsväxter																		
Båda kategorierna																		
Vårdas aktivt genom röjning, bete eller liknande åtgärder																		

13) TRADITION

14) TERRÅNG

<i>sandig avsats i V-sluttning av moränrygg mot myr- odling.</i>

15) ORIENTERING

16) HÖJD ÖVER HAVET

Min		m.ö.h.
Max	50	m.ö.h.

17) NAMN

Namn för kartavisering	Alternativa namn

18) SKYLTVNING AV LÄMNING

<input type="checkbox"/> Skyttad av Skogsvårdsstyrelsen	<input type="checkbox"/> Skyttad av annan organisation	<input type="checkbox"/> Ej skyttad
---	--	-------------------------------------

19) INVENTERARENS KOMMENTAR

20) SKADESTATUS

<input checked="" type="checkbox"/> Vålbevarad
<input type="checkbox"/> Restaurerad
<input type="checkbox"/> Skadad
<input type="checkbox"/> Övertäckt
<input type="checkbox"/> Förstörd
<input type="checkbox"/> Uppgift saknas

21) UNDERSÖKNINGS-
STATUS

<input checked="" type="checkbox"/> Ej undersökt
<input type="checkbox"/> Totalundersökt
<input type="checkbox"/> Delundersökt
<input type="checkbox"/> Uppgift saknas

22) LÄGE

<input checked="" type="checkbox"/> Ursprungligt läge
<input type="checkbox"/> Ursprungligt läge – numera flyttad
<input type="checkbox"/> Nuvarande läge – hitflyttad
<input type="checkbox"/> Uppgift om
<input type="checkbox"/> Ej återfunnen

23) NOGGRANNHET
LÄGE/UTBREDNING

<input type="checkbox"/> Osäker position
<input type="checkbox"/> Osäker utbredning

24) KARTUNDERLAG

<input type="checkbox"/> Ortofoto
<input type="checkbox"/> Fastighetskartan/ Ekonomiska kartan
<input type="checkbox"/> Flygstråksbild
<input type="checkbox"/> Historisk karta
<input type="checkbox"/> Skala 1:10 000
<input type="checkbox"/> Skala 1:20 000

25) MÄTMETOD

<input type="checkbox"/> Manuell
<input type="checkbox"/> DGPS
<input checked="" type="checkbox"/> GPS
<input type="checkbox"/> RTK-GPS
<input type="checkbox"/> Totalstation

26) KART-
AVISERING

<input checked="" type="checkbox"/> Fastighetskartan
<input type="checkbox"/> Terrängkartan
<input checked="" type="checkbox"/> Vägkartan
<input type="checkbox"/> Fjällkartan
<input type="checkbox"/> Översiktskartan
<input type="checkbox"/> Ingen avisering

27) NAMN-
AVISERING

<input type="checkbox"/> Fastighetskartan
<input type="checkbox"/> Terrängkartan
<input type="checkbox"/> Vägkartan
<input type="checkbox"/> Fjällkartan
<input type="checkbox"/> Översiktskartan

28) UPPLYSNINGS-
TEXT

<input checked="" type="checkbox"/> Fastighetskartan
<input checked="" type="checkbox"/> Terrängkartan
<input type="checkbox"/> Vägkartan
<input type="checkbox"/> Fjällkartan
<input type="checkbox"/> Översiktskartan

29) KOMMENTAR KRING INMÄTNING OCH BESKRIVNING

30) LÄMNINGSTYP OCH EGENSKAPSVÄRDEN

Antal 1	Lämningsstyp <i>föbod</i>			
Egenskapsvärde	Egenskapsvärde	Egenskapsvärde	Egenskapsvärde	
Egenskapsvärde	Egenskapsvärde	Egenskapsvärde	Egenskapsvärde	

31) SAMMANSATT LÄMNINGSTYP OCH EGENSKAPSVÄRDEN

Sammansatt lämningsstyp				
Antal	Lämningsstyp	Egenskapsvärde	Egenskapsvärde	Egenskapsvärde
Antal	Lämningsstyp	Egenskapsvärde	Egenskapsvärde	Egenskapsvärde
Antal	Lämningsstyp	Egenskapsvärde	Egenskapsvärde	Egenskapsvärde
Antal	Lämningsstyp	Egenskapsvärde	Egenskapsvärde	Egenskapsvärde
Antal	Lämningsstyp	Egenskapsvärde	Egenskapsvärde	Egenskapsvärde
Antal	Lämningsstyp	Egenskapsvärde	Egenskapsvärde	Egenskapsvärde
Antal	Lämningsstyp	Egenskapsvärde	Egenskapsvärde	Egenskapsvärde

32) ANTIKVARISK BEDÖMNING

<input checked="" type="checkbox"/> Fast förlämnning	Antikvarisk kommentar
<input type="checkbox"/> Övrig kulturhistorisk lämning	
<input type="checkbox"/> Ej kulturhistorisk lämning	
<input type="checkbox"/> Bevakas	
<input type="checkbox"/> Ej bedömd i fält	
GRANSKNING FÖR FMIS	
Platsledare, namn <i>Charlotta Sarnell</i>	Datum <i>2008-10-13</i>

33) KONTROLL FÖR S&H

Namn	Datum
------	-------

34) REFERENSER

Publikationer
Kartor
Organisation diarienummer/inventarienummer
Övrigt

Forts. beskrivning
 natursten, 0,4-0,5 m hög och 1 m bred, med öppning i V, 1 m bred.

3 m S om J. är.

3) Källargrop, rektangulär (N-S) och 1,2 m djup.
 Intill gropen i SV är en vall av jord och sten, 2 m bred
 och 0,1-0,5 m hög

ca 50-100 m ösö om husgrunderna finns spår av
 huskenovs stentäkt i form av kilade stenblock.

35) BILD

Forts på extrasida Tabellsida

Upphovsman		Datum
Fotografi format <input type="checkbox"/> Tiff <input type="checkbox"/> Jpeg <input type="checkbox"/> Fotografi svart/vit <input type="checkbox"/> Fotografi färg <input type="checkbox"/> Dia		Övrig bild <input type="checkbox"/> Teckning/Skiss <input type="checkbox"/> Planritning
Fotoidentitet	Fotokommentar	Riktning (från)
Fotoidentitet	Fotokommentar	Riktning (från)
Fotoidentitet	Fotokommentar	Riktning (från)
Övrig bild, identitet	Kommentar	

**BLANKETT FÖR REGISTRERING AV FORNLÄMNINGAR OCH ÖVRIGA KULTURLÄMNINGAR I
FORNMINNESREGISTRET (FMIS) OCH SKOG & HISTORIA (S&H)**

1) IDENTITET RAA

Tillfällig arbetsidentitet 8151
RAA-nummer
Socken, landskap Piteå Västerbotten

2) KARTBLAD

24K-Oh
Kalamark NO

3) IDENTITET S&H

Objektnummer
Församling
Kommun
Län

4) INVENTERARE

Namn Charlotta Sanell	Inventeringsdatum 2003-10-13
--------------------------	---------------------------------

5) KOORDINATER

X:									
Y:									

6) SAKORD S&H

--

7) BESKRIVNING

Enkel stenrad, 8m lång av 0,1-0,5m stora stenar med okänd funktion. Tidigare registrerad som bebyggelse lämning

forts. sid 4

8) SKADOR PÅ LÄMNING

nyligen bortplockade stenar.

9) VEGETATION PÅ LÄMNING

10) VEGETATIONSBILD

Hela området igenplanterat
Igenplanterat - hänsyn till lämningarna
Spontan igenväxning (eller gammelskog) med träd och sly på lämningarna
Spontan igenväxning (eller gammelskog) utan träd och sly på lämningarna
Ej skogbeväxt
Uppgift saknas

11) SENTIDA SKADOR

Skador orsakade av stormfällning eller rotsprängning
Skador orsakade av skogsmaskiner eller väganläggningar
Övriga skador

Förekomst av grova lövträd

12) FÖREKOMST AV KULTURPRÄGLAD VEGETATION

Hamlade träd, vårdträd
Fruktträd, bär- och prydnadsväxter, trädgårdsväxter
Båda kategorierna

Vårdas aktivt genom röjning, bete eller liknande åtgärder

13) TRADITION

14) TERRÄNG

<i>Sandig avsats av moränhöjd i all till tomt och skogsmark</i>

15) ORIENTERING

16) HÖJD ÖVER HAVET

Min		m.ö.h.
Max	50	m.ö.h.

17) NAMN

Namn för kartaviserings	Alternativa namn
-------------------------	------------------

18) SKYLTNING AV LÄMNING

<input type="checkbox"/> Skyttad av Skogsvårdsstyrelsen	<input type="checkbox"/> Skyttad av annan organisation	<input type="checkbox"/> Ej skyttad
---	--	-------------------------------------

19) INVENTERARENS KOMMENTAR

20) SKADESTATUS

<input type="checkbox"/> Välbevarad
<input type="checkbox"/> Restaurerad
<input checked="" type="checkbox"/> Skadad
<input type="checkbox"/> Övertäckt
<input type="checkbox"/> Förstörd
<input type="checkbox"/> Uppgift saknas

21) UNDERSÖKNINGSSTATUS

<input checked="" type="checkbox"/> Ej undersökt
<input type="checkbox"/> Totalundersökt
<input type="checkbox"/> Delundersökt
<input type="checkbox"/> Uppgift saknas

22) LÄGE

<input checked="" type="checkbox"/> Ursprungligt läge
<input type="checkbox"/> Ursprungligt läge – numera flyttad
<input type="checkbox"/> Nuvarande läge – hitflyttad
<input type="checkbox"/> Uppgift om
<input type="checkbox"/> Ej återfunnen

23) NOGGRANNHET LÄGE/UTBREDNING

<input type="checkbox"/> Osäker position
<input type="checkbox"/> Osäker utbredning

24) KARTUNDERLAG

<input type="checkbox"/> Ortofoto
<input checked="" type="checkbox"/> Fastighetskartan/ Ekonomiska kartan
<input type="checkbox"/> Flygstråksbild
<input type="checkbox"/> Historisk karta
<input type="checkbox"/> Skala 1:10 000
<input type="checkbox"/> Skala 1:20 000

25) MÄTMETOD

<input type="checkbox"/> Manuell
<input type="checkbox"/> DGPS
<input type="checkbox"/> GPS
<input type="checkbox"/> RTK-GPS
<input type="checkbox"/> Totalstation

26) KART-AVISERING

<input type="checkbox"/> Fastighetskartan
<input type="checkbox"/> Terrängkartan
<input type="checkbox"/> Vägkartan
<input type="checkbox"/> Fjällkartan
<input type="checkbox"/> Översiktskartan
<input type="checkbox"/> Ingen avisering

27) NAMN-AVISERING

<input type="checkbox"/> Fastighetskartan
<input type="checkbox"/> Terrängkartan
<input type="checkbox"/> Vägkartan
<input type="checkbox"/> Fjällkartan
<input type="checkbox"/> Översiktskartan

28) UPPLYSNINGSTEXT

<input type="checkbox"/> Fastighetskartan
<input type="checkbox"/> Terrängkartan
<input type="checkbox"/> Vägkartan
<input type="checkbox"/> Fjällkartan
<input type="checkbox"/> Översiktskartan

29) KOMMENTAR KRING INMÄTNING OCH BESKRIVNING

30) LÄMNINGSTYP OCH EGENSKAPSVÄRDEN

Antal 1	Lämningstyp <i>Övrigt</i>			
Egenskapsvärde <i>värde</i>	Egenskapsvärde	Egenskapsvärde	Egenskapsvärde	
Egenskapsvärde <i>värde</i>	Egenskapsvärde	Egenskapsvärde	Egenskapsvärde	

31) SAMMANSATT LÄMNINGSTYP OCH EGENSKAPSVÄRDEN

Sammansatt lämningstyp				
Antal	Lämningstyp	Egenskapsvärde	Egenskapsvärde	Egenskapsvärde
Antal	Lämningstyp	Egenskapsvärde	Egenskapsvärde	Egenskapsvärde
Antal	Lämningstyp	Egenskapsvärde	Egenskapsvärde	Egenskapsvärde
Antal	Lämningstyp	Egenskapsvärde	Egenskapsvärde	Egenskapsvärde
Antal	Lämningstyp	Egenskapsvärde	Egenskapsvärde	Egenskapsvärde
Antal	Lämningstyp	Egenskapsvärde	Egenskapsvärde	Egenskapsvärde
Antal	Lämningstyp	Egenskapsvärde	Egenskapsvärde	Egenskapsvärde

32) ANTIKVARISK BEDÖMNING

<input type="checkbox"/>	Fast formlämning	Antikvarisk kommentar <i>Är lagd av människor men Ingen bebyggelselämning, inte for- historisk</i>
<input checked="" type="checkbox"/>	Övrig kulturhistorisk lämning	
<input type="checkbox"/>	Ej kulturhistorisk lämning	
<input type="checkbox"/>	Bevakas	
		<input type="checkbox"/> Ej bedömd i fält
GRANSKNING FÖR FMIS		
Platsledare, namn <i>Charlotta Sanell</i>		Datum <i>2003-10-13</i>

33) KONTROLL FÖR S&H

Namn	Datum
------	-------

**BLANKETT FÖR REGISTRERING AV FORNLÄMNINGAR OCH ÖVRIGA KULTURLÄMNINGAR I
FORNMINNESREGISTRET (FMIS) OCH KOTTEN/SKOG & HISTORIA (S&H)**

1) IDENTITET RAA Tillfällig arbetsidentitet <i>RM1-2</i> RAA-nummer Socken, landskap <i>Piteå Västerbotten</i>	2) KARTBLAD <i>24K Oh</i> <i>Kalamark NO</i>	3) IDENTITET KOTTEN/S&H Objekt nummer Församling Kommun Län
--	---	--

4) INVENTERARE Namn <i>Charlotta Sanell</i>	Inventeringsdatum <i>2003-10-13</i>
--	--

5) KOORDINAT X: <table border="1" style="display: inline-table; text-align: center;"> <tr><td>7</td><td>2</td><td>5</td><td>9</td><td>8</td><td>9</td><td>7</td></tr> </table> <i>7 2 5 9 9 2 1</i>	7	2	5	9	8	9	7	Y: <table border="1" style="display: inline-table; text-align: center;"> <tr><td>1</td><td>7</td><td>4</td><td>6</td><td>8</td><td>0</td><td>2</td></tr> </table> <i>1 7 4 6 6 9 6</i>	1	7	4	6	8	0	2
7	2	5	9	8	9	7									
1	7	4	6	8	0	2									

6) SAKORD SVO 	
------------------------------	--

7) BESKRIVNING <i>Stenmur ca 80m, 0,8 m hög och 0,5-1 m bred av delvis kantig natursten. In till stenvuren växer en klippt björkblad.</i> <i>Som stenvuren, på den fräcka moränhöjden finns ett 15-tal svackor och fördjupningar</i>	
---	--

forts. s. 4

8) SKADOR PÅ LÄMNING 	
-------------------------------------	--

9) VEGETATION PÅ LÄMNING 	
---	--

10) VEGETATIONSBILD
Hela området igenplanterat
Igenplanterat – hänsyn till lämningarna
Spontan igenväxning (eller gammelskog) med träd och sly på lämningarna

11) SENTIDA SKADOR
Skador orsakade av stormfällning eller rotsprängning
Skador orsakade av skogsmaskiner eller väganläggningar
Övriga skador

12) FÖREKOMST AV KULTURPRÄGLAD VEGETATION
Hamlade träd, vårdträd
Fruktträd, bär- och prydnadsväxter, trädgårdsväxter
Båda kategorierna

13) TRADITION

14) TERRÄNG

N-sättning av moränhöjd.

15) ORIENTERING

16) HÖJD ÖVER HAVET

Min		m.ö.h.
Max	60	m.ö.h.

17) NAMN

Namn för kartavisering	Alternativa namn

18) SKYLTVNING AV LÄMNING

<input type="checkbox"/> Skyltad av Skogsvårdsstyrelsen	<input type="checkbox"/> Skyltad av annan organisation	<input type="checkbox"/> Ej skyltad
---	--	-------------------------------------

19) INVENTERARENS KOMMENTAR

20) SKADESTATUS

<input checked="" type="checkbox"/> Välbevarad
<input type="checkbox"/> Restaurerad
<input type="checkbox"/> Skadad
<input type="checkbox"/> Övertäckt
<input type="checkbox"/> Förstörd
<input type="checkbox"/> Uppgift saknas

21) UNDERSÖKNINGS-
STATUS

<input checked="" type="checkbox"/> Ej undersökt
<input type="checkbox"/> Totalundersökt
<input type="checkbox"/> Delundersökt
<input type="checkbox"/> Uppgift saknas

22) LÄGE

<input checked="" type="checkbox"/> Ursprungligt läge
<input type="checkbox"/> Ursprungligt läge – numera flyttad
<input type="checkbox"/> Nuvarande läge – hitflyttad
<input type="checkbox"/> Uppgift om
<input type="checkbox"/> Ej återfunnen

23) NOGGRANNHET
LÄGE/UTBREDNING

<input type="checkbox"/> Osäker position
<input type="checkbox"/> Osäker utbredning

24) KARTUNDERLAG

<input type="checkbox"/> Ortofoto
<input type="checkbox"/> Fastighetskartan/ Ekonomiska kartan
<input type="checkbox"/> Flygstråksbild
<input type="checkbox"/> Historisk karta
<input type="checkbox"/> Skala 1:10 000
<input type="checkbox"/> Skala 1:20 000

25) MÄTMETOD

<input type="checkbox"/> Manuell
<input type="checkbox"/> DGPS
<input checked="" type="checkbox"/> GPS
<input type="checkbox"/> RTK-GPS
<input type="checkbox"/> Totalstation

26) KART-
AVISERING

<input type="checkbox"/> Fastighetskartan
<input type="checkbox"/> Terrängkartan
<input type="checkbox"/> Vägkartan
<input type="checkbox"/> Fjällkartan
<input type="checkbox"/> Översiktskartan
<input checked="" type="checkbox"/> Ingen avisering

27) NAMN-
AVISERING

<input type="checkbox"/> Fastighetskartan
<input type="checkbox"/> Terrängkartan
<input type="checkbox"/> Vägkartan
<input type="checkbox"/> Fjällkartan
<input type="checkbox"/> Översiktskartan

28) UPPLYSNINGS-
TEXT

<input type="checkbox"/> Fastighetskartan
<input type="checkbox"/> Terrängkartan
<input type="checkbox"/> Vägkartan
<input type="checkbox"/> Fjällkartan
<input type="checkbox"/> Översiktskartan

29) KOMMENTAR KRING INMÄTNING OCH BESKRIVNING

30) LÄMNINGSTYP OCH EGENSKAPSVÄRDEN

Antal 1	Lämningstyp <i>Hägnad</i>		
Egenskapsvärde <i>stenmur</i>	Egenskapsvärde	Egenskapsvärde	Egenskapsvärde
Egenskapsvärde	Egenskapsvärde	Egenskapsvärde	Egenskapsvärde

31) SAMMANSATT LÄMNINGSTYP OCH EGENSKAPSVÄRDEN

Sammansatt lämningstyp				
Antal	Lämningstyp	Egenskapsvärde	Egenskapsvärde	Egenskapsvärde
Antal	Lämningstyp	Egenskapsvärde	Egenskapsvärde	Egenskapsvärde
Antal	Lämningstyp	Egenskapsvärde	Egenskapsvärde	Egenskapsvärde
Antal	Lämningstyp	Egenskapsvärde	Egenskapsvärde	Egenskapsvärde
Antal	Lämningstyp	Egenskapsvärde	Egenskapsvärde	Egenskapsvärde
Antal	Lämningstyp	Egenskapsvärde	Egenskapsvärde	Egenskapsvärde
Antal	Lämningstyp	Egenskapsvärde	Egenskapsvärde	Egenskapsvärde

32) ANTIKVARISK BEDÖMNING

<input type="checkbox"/>	Fast fornlämning	Antikvarisk kommentar <i>okänd funktion</i>
<input checked="" type="checkbox"/>	Övrig kulturhistorisk lämning	
<input type="checkbox"/>	Ej kulturhistorisk lämning	
<input type="checkbox"/>	Bevakas	
<input type="checkbox"/>		
		Ej bedömd i fält
GRANSKNING FÖR FMIS		
Platsledare, namn <i>Charlotta Sanell</i>		Datum <i>2003-10-13</i>

33) KONTROLL FÖR KOTTEN/S&H

Namn	Datum
------	-------

13) TRADITION

14) TERRÄNG

<i>slutning av moränhöjd</i>
<i>skogsmärke</i>

15) ORIENTERING

16) HÖJD ÖVER HAVET

Min	<i>50</i>	m.ö.h.
Max	<i>60</i>	m.ö.h.

17) NAMN

Namn för kartavisering	Alternativa namn

18) SKYLTVING AV LÄMNING

<input type="checkbox"/> Skyttad av Skogsvårdsstyrelsen	<input type="checkbox"/> Skyttad av annan organisation	<input type="checkbox"/> Ej skyttad
---	--	-------------------------------------

19) INVENTERARENS KOMMENTAR

20) SKADESTATUS

<input checked="" type="checkbox"/> Vålbevarad
<input type="checkbox"/> Restaurerad
<input type="checkbox"/> Skadad
<input type="checkbox"/> Övertäckt
<input type="checkbox"/> Förstörd
<input type="checkbox"/> Uppgift saknas

21) UNDERSÖKNINGS-STATUS

<input checked="" type="checkbox"/> Ej undersökt
<input type="checkbox"/> Totalundersökt
<input type="checkbox"/> Delundersökt
<input type="checkbox"/> Uppgift saknas

22) LÄGE

<input checked="" type="checkbox"/> Ursprungligt läge
<input type="checkbox"/> Ursprungligt läge – numera flyttad
<input type="checkbox"/> Nuvarande läge – hitflyttad
<input type="checkbox"/> Uppgift om
<input type="checkbox"/> Ej återfunnen

23) NOGGRANNHET
LÄGE/UTBREDNING

<input type="checkbox"/> Osäker position
<input type="checkbox"/> Osäker utbredning

24) KARTUNDERLAG

<input type="checkbox"/> Ortofoto
<input type="checkbox"/> Fastighetskartan/ Ekonomiska kartan
<input type="checkbox"/> Flygstråksbild
<input type="checkbox"/> Historisk karta
<input type="checkbox"/> Skala 1:10 000
<input type="checkbox"/> Skala 1:20 000

25) MÄTMETOD

<input type="checkbox"/> Manuell
<input type="checkbox"/> DGPS
<input checked="" type="checkbox"/> GPS
<input type="checkbox"/> RTK-GPS
<input type="checkbox"/> Totalstation

26) KART-
AVISERING

<input type="checkbox"/> Fastighetskartan
<input type="checkbox"/> Terrängkartan
<input type="checkbox"/> Vägkartan
<input type="checkbox"/> Fjällkartan
<input type="checkbox"/> Översiktskartan
<input checked="" type="checkbox"/> Ingen avisering

27) NAMN-
AVISERING

<input type="checkbox"/> Fastighetskartan
<input type="checkbox"/> Terrängkartan
<input type="checkbox"/> Vägkartan
<input type="checkbox"/> Fjällkartan
<input type="checkbox"/> Översiktskartan

28) UPPLYSNINGS-
TEXT

<input type="checkbox"/> Fastighetskartan
<input type="checkbox"/> Terrängkartan
<input type="checkbox"/> Vägkartan
<input type="checkbox"/> Fjällkartan
<input type="checkbox"/> Översiktskartan

29) KOMMENTAR KRING INMÄTNING OCH BESKRIVNING

30) LÄMNINGSTYP OCH EGENSKAPSVÄRDEN

Antal 1	Lämningstyp <i>Färdväg</i>		
Egenskapstyp värde <i>vägbank</i>	Egenskapsvärde <i>kundsväg</i>	Egenskapsvärde	Egenskapsvärde
Egenskapstyp värde	Egenskapsvärde	Egenskapsvärde	Egenskapsvärde

31) SAMMANSATT LÄMNINGSTYP OCH EGENSKAPSVÄRDEN

Sammansatt lämningstyp				
Antal	Lämningstyp	Egenskapsvärde	Egenskapsvärde	Egenskapsvärde
Antal	Lämningstyp	Egenskapsvärde	Egenskapsvärde	Egenskapsvärde
Antal	Lämningstyp	Egenskapsvärde	Egenskapsvärde	Egenskapsvärde
Antal	Lämningstyp	Egenskapsvärde	Egenskapsvärde	Egenskapsvärde
Antal	Lämningstyp	Egenskapsvärde	Egenskapsvärde	Egenskapsvärde
Antal	Lämningstyp	Egenskapsvärde	Egenskapsvärde	Egenskapsvärde
Antal	Lämningstyp	Egenskapsvärde	Egenskapsvärde	Egenskapsvärde

32) ANTIKVARISK BEDÖMNING

<input type="checkbox"/> Fast forn lämning	Antikvarisk kommentar <i>används vid hästsport</i>
<input checked="" type="checkbox"/> Övrig kulturhistorisk lämning	
<input type="checkbox"/> Ej kulturhistorisk lämning	
<input type="checkbox"/> Bevakas	
<input type="checkbox"/> Ej bedömd i fält	
GRANSKNING FÖR FMIS	
Platsledare, namn <i>Charlotta Sanell</i>	Datum <i>2003-10-13</i>

33) KONTROLL FÖR S&H

Namn	Datum
------	-------